




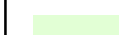
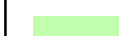


**UNIGEA Solar Projects GmbH**  
**Kurfürstendamm 21**  
**10719 Berlin**

**Biotoptypen / Flächennutzung Bestand**

 Projektgrenze / überplante Fläche

**Biotoptypen**

nach der numerischen Bewertung von Biotoptypen  
 für die Eingriffsregelung in NRW (2008)

-  versiegelte Fläche (Straße, Weg, Platz)  
VF0 versiegelte Flächen
-  versiegelte Fläche (Gebäude)  
VF0 versiegelte Flächen
-  Grasflur  
VA, mr4 Straßenbegleitgrün ohne Gehölzbestand  
K, neo4 Hochstaudenflur mit Anteil Neo- / Nitrophyten > 70 %
-  Grünland  
EA3, xd1, veg1 Artenreiche Mähwiese, mittel bis schlecht ausgeprägt  
EA3, xd2 Intensivwiese, artenarm
-  Acker  
HA0, aci Acker, intensiv, Wildkrautarten weitgehend fehlend
-  Hecke / Baumgruppe / Einzelbaum / Grünanlage  
BB0100 Gebüsch, Strauchgruppe mit lebensraumtypischen Gehölzanteilen > 70 %  
BD0100, kb1 Hecke mit lebensraumtypischen Gehölzen > 70 %, mehrreihig  
BD0100, kb Hecke mit lebensraumtypischen Gehölzen > 70 %, einreihig  
BF90, ta1-2 Baumgruppe aus lebensraumtypischen Baumarten, geringes bis mittleres Baumholz  
BF390, ta1-2 Einzelbaum, lebensraumtypische Baumart, geringes bis mittleres Baumholz  
HM, xd3 Grünanlage < 2 ha, strukturreich mit Baumbestand  
HM, xd4 Park < 2 ha, strukturarm ohne alten Baumbestand

Bilddatenquelle:  
 [c] Land NRW (2018)  
 Datenlizenz - Deutschland - WMS NW DGK5 2013 - Version 2.0  
 (www.govdata.de/dl-de/dy-2-0)

Maßstab: 1:2.600

Karte 1 - Biotoptypen

**öKon** Angewandte Ökologie und  
 Landschaftsplanung GmbH

Liboristr. 13  
 48 155 Münster  
 Tel: (0251) 13 30 28 10  
 Fax: (0251) 13 30 28 19

Münster, 16.08.2018

